

Factura Pequeño Contribuyente

SULIANA MARISELA, DEL CID SILIEZAR

Nit Emisor: 52549453

SULIANA MARISELA DEL CID SILIEZAR

28 AVENIDA B 31-40 ALDEA LAS TAPIAS, zona 18, Guatemala, GUATEMALA

NIT Receptor: 3440958

Nombre Receptor: INSTITUTO GEOGRAFICO NACIONAL, INGENIERO ALFREDO OBIOLS GOMEZ

Dirección comprador: AVENIDA LAS AMERICAS 5-76 ZONA13, CIUDAD DE GUATEMALA

NÚMERO DE AUTORIZACIÓN:

21D92D4F-84B5-432B-8611-5FE1BD41CB87

Serie: 21D92D4F Número de DTE: 2226471723

Numero Acceso:

Fecha y hora de emisión: 31-ago-2024 08:46:03

Fecha y hora de certificación: 01-ago-2024 08:46:03

#No	B/S	Cantidad	Descripción	Precio/Valor unitario (Q)	Descuentos (Q)	Otros Descuentos(Q)	Total (Q)	Impuestos
1	Servicio	1	Pago de honorarios por servicios técnicos prestados al Instituto Geográfico Nacional, Ingeniero Alfredo Obiols Gómez del Ministerio de Agricultura, Ganadería y Alimentación durante el periodo correspondiente del 01 de agosto de 2024 al 31 de agosto de 2024, según Contrato Administrativo número 2024- 202-1-3-13, Acuerdo Ministerial de Aprobación número RH-029-202-1-2024.	9,000.00	0.00	0.00	9,000.00	
TOTALES:					0.00	0.00	9,000.00	

CANCELADO


* No genera derecho a crédito fiscal

Datos del certificador

Superintendencia de Administracion Tributaria NIT: 16693949




Razón: que se registra para hacer constar que la factura que precede, Serie 21D92D4F, número de DTE 2226471723 de fecha 31 de agosto de 2024; emitida por Suliana Marisela Del Cid Siliezar, ampara el pago por servicios técnicos; correspondiente al mes de agosto del año 2024, según contrato número 2024-202-1-3-13 y Acuerdo Ministerial de Aprobación número RH-029-202-1-2024. Conste. Guatemala, 31 de agosto del año 2024.

(f) 
SULIANA MARISELA DEL CID SILIEZAR
DPI: 1851851850101

(f) 
Firma y sello del Responsable de la
Verificación de los Servicios Contratados

Ing. David Isaac Gómez Gómez
Sub-Director con Funciones Temporales
Instituto Geográfico Nacional -IGN-

(f) 
Ing. Agr. Dauno Walther Chew Dávila
Director
Instituto Geográfico Nacional -IGN-

"Contribuyendo por el país que todos queremos"



Identificador Documento del Verificador
Integrado No:
1722523665655

Fecha de Generación:
Aug 1, 2024, 8:47 AM

Detalle de Documentos

Tipo Documento:	FEL
Fecha Emisión:	31/08/2024 08:46:03
Emisor:	52549453
Agente de Retención:	No es agente de retención.
Establecimiento:	SULIANA MARISELA DEL CID SILIEZAR
Receptor:	3440958-INSTITUTO GEOGRAFICO NACIONAL, INGENIERO ALFREDO OBIOLS GOMEZ
Monto Total:	GTQ GTQ 9000.000000
No. de Acceso:	0
Autorización:	21D92D4F-84B5-432B-8611-5FE1BD41CB87
Serie:	21D92D4F
Número del DTE:	2226471723
Acuse de recibido:	FCID202420240801T08:46:0306:0021D92D4F84B5432B86115FE1BD41CB87
Fecha de la consulta:	01/08/2024 08:47:38
Estado:	Activo



SITUACIÓN DEL CONTRIBUYENTE:

NO PRESENTA INCUMPLIMIENTOS

Al 01/08/2024 08:47:47



CONTRIBUYENTE Y/O EMISOR	
NIT	52549453
NOMBRE	SULIANA MARISELA, DEL CID SILIEZAR
RESUMEN	
TIPO DE INCUMPLIMIENTO	
¡FELICITACIONES! NO PRESENTA INCUMPLIMIENTOS TRIBUTARIOS	
El no presentar incumplimientos, no garantiza que el contribuyente pueda obtener la "Solvencia Fiscal", ya que el proceso de emisión de la misma, considera otras obligaciones no incluidas en el Verificador Integrado.	

Para actualizar tus Datos de RTU, así como verificar el detalle de las declaraciones presentadas puedes hacerlo en Agencia Virtual ingresando Usuario y Contraseña, si aún no tienes tu contraseña, ingresa a <https://portal.sat.gob.gt/portal/> selecciona Agencia Virtual en la opción "Solicitar Usuario", luego preséntate a una Agencia u Oficina Tributaria o llama al Contac Center de la SAT, teléfono 1550.



Verifique la validez de la presente consulta

INFORME MENSUAL DE ACTIVIDADES REALIZADAS

No. Contrato Administrativo		2024-202-1-3-13
No. de Acuerdo Ministerial de Aprobación de Contrato:		RH-029-202-1-2024
Tipo de Servicios:		TÉCNICOS
Nombres y apellidos de la persona contratista:		SULIANA MARISELA DEL CID SILIEZAR
Plazo de contratación:	Del: 03/01/2024	Al: 31/08/2024
Período de este Informe:	Del: 01/08/2024	Al: 31/08/2024
Monto pagado: Nueve mil quetzales		Q9,000.00
Prestados en:		INSTITUTO GEOGRÁFICO NACIONAL, INGENIERO ALFREDO OBIOLS GÓMEZ

Señor Ministro de Agricultura, Ganadería y Alimentación:

A continuación, se detallan las actividades y avances gestionados durante el período de la contratación.

Descripción de actividades según TDR	Informe de actividades realizadas	Avance	
		Cuantitativo	Cualitativo
1) Servicios técnicos para colaborar en la preparación, digitalización e integración de la información geográfica descriptiva obtenida para la actualización de la base de datos.	- Colaboré en la continuación del ingreso de datos y digitalización de la información geográfica obtenida en campo de la comisión que se llevó a cabo en el municipio de Olinstepeque, departamento de Quetzaltenango; datos que fueron siendo ingresados en el software ArcGis, en la División de Información Geográfica.	100%	Finalizado
	- Colaboré con el inicio de ingreso de datos y digitalización de la información geográfica obtenida en campo de la comisión que se llevó a cabo en el municipio de Moyuta, departamento de Jutiapa; datos que están siendo ingresados en el software ArcGis, en la División de Información Geográfica.	100%	Finalizado
2) Servicios técnicos para colaborar con la recopilación y preparación preliminar de expedientes geográficos que sean necesarios para realizar el trabajo de campo de los municipios que le sean asignados.	- Colaboré con la revisión y repartición de las ortofotos que serán utilizadas en el área de trabajo de campo en la comisión a realizarse sobre la caracterización, clasificación y verificación del uso del suelo urbano de la cabecera municipal de Ciudad Vieja fase I, II Y III, del departamento de Sacatepéquez, en su segunda fase.	100%	Finalizado
3) Servicios técnicos para colaborar en la revisión, digitalización e integración de la información geográfica obtenida a través de la comparación de las certificaciones de ordenamiento territorial de los municipios que le sean asignados.	- Colaboré en la elaboración de trabajo de gabinete para proyecto de actualización de toponimia (verificación de lugares poblados) sobre la certificación de ordenamiento territorial del municipio de Nuevo San Carlos, departamento de Retalhuleu; información geográfica que fue revisada y comparada con la base de datos del programa ArcGis y Diccionario Geográfico Nacional.	100%	Finalizado

4) Servicios técnicos para colaborar en el recorrido de campo de las comisiones que le sean asignadas para la actualización de la caracterización urbana de los municipios asignados.	- Colaboré en el recorrido de trabajo de campo de la comisión sobre la caracterización, clasificación y verificación del uso del suelo urbano de la cabecera municipal de Ciudad Vieja, del departamento de Sacatepéquez, en su segunda fase.	100%	Finalizado
5) Otras actividades relacionadas con el servicio contratado o que le sean asignadas por la autoridad superior.	- Colaboré en el ingreso de información geográfica actualizada que corresponde a los lugares poblados del Suplemento del Diccionario Geográfico Nacional de la República de Guatemala, del municipio de Jalpatagua, del departamento de Jutiapa.	100%	Finalizado
	- Colaboré con el inicio de la búsqueda de información geográfica sobre las fechas de creación de cada municipio de los departamentos de Jutiapa, Jalapa y Retalhuleu.	100%	Finalizado
	- Colaboré en participar en el curso titulado Qgis Básico, el cual fue impartido por personal del Instituto Nacional de Estadística y Geografía (INEGI) de México, el cual fue recibido en línea a través de la plataforma TEAMS.	100%	Finalizado
	- Colaboré en presentar la documentación necesaria para la comisión sobre la caracterización, clasificación y verificación del uso del suelo urbano del municipio de Ciudad Vieja, del departamento de Sacatepéquez en su segunda fase; solicitud de viáticos y las liquidaciones correspondientes a las autoridades del Instituto Geográfico Nacional.	100%	Finalizado


El presente informe describe lo actuado por la suscrita en cumplimiento a las actividades desarrolladas durante el periodo de la contratación, y acorde a los términos de referencia de la misma.

Atentamente,

(f) 

Suliana Marisela Del Cid Siliezar
DPI: 1851851850101
Celular: 53233374

Se hace constar que las actividades descritas en este informe responden a lo estipulado en el contrato administrativo y sus respectivos términos de referencia, y se encuentran recibidos de conformidad, por lo que autorizo a quién corresponda, para que procedan al trámite de pago de los honorarios correspondientes.

(f) 

Firma y sello del Responsable de la Verificación de los Servicios Contratados

Ing. David Isaac Gómez Gómez
Sub-Director con Funciones Temporales
Instituto Geográfico Nacional -IGN-



(f)

Ing. Agr. Daunno Walther Chew Dávila
Director
Instituto Geográfico Nacional -IGN-



INFORME FINAL DE ACTIVIDADES REALIZADAS

No. Contrato Administrativo		2024-202-1-3-13	
No. de Acuerdo Ministerial de Aprobación de Contrato:		RH-029-202-1-2024	
Tipo de Servicios:		TÉCNICOS	
Nombres y apellidos de la persona contratista:		SULIANA MARISELA DEL CID SILIEZAR	
Plazo de contratación:	Del: 03/01/2024	Al: 31/08/2024	
Periodo de este Informe:	Del: 03/01/2024	Al: 31/08/2024	
Monto a pagar: Setenta y un mil cuatrocientos diecinueve quetzales con treinta y cinco centavos		Q 71,419.35	
Prestados en:		INSTITUTO GEOGRÁFICO NACIONAL, INGENIERO ALFREDO OBIOLS GÓMEZ	

Señor Ministro de Agricultura, Ganadería y Alimentación:

A continuación, se detallan las actividades y avances gestionados durante el período de la contratación.

Descripción de actividades según TDR	Informe de actividades realizadas	Avance	
		Cuantitativo	Cualitativo
1) Servicios técnicos para colaborar en la preparación, digitalización e integración de la información geográfica descriptiva obtenida para la actualización de la base de datos.	-Colaboré con el trabajo de gabinete en la planificación de los proyectos a realizarse dentro de la División de Información Geográfica que pertenece al Instituto Geográfico Nacional; información que será útil para llevar a cabo las comisiones de recorrido de campo que pertenecen al POA del año 2,024.	100%	Finalizado
	-Colaboré en el ingreso de datos de la digitalización de los proyectos de caracterización, clasificación y verificación del uso del suelo urbano de los municipios de: Guastatoya del departamento de El Progreso ; Malacatán, del departamento de San Marcos ; Olintepeque, departamento de Quetzaltenango y Moyuta, departamento de Jutiapa , información que fue ingresada en la base de datos del programa ArcGis, de la división de Información Geográfica.	100%	Finalizado
	-Colaboré en la búsqueda de información geográfica actualizada y elaboración de trabajo de gabinete sobre las cabeceras municipales de: Olintepeque del departamento de Quetzaltenango ; Ciudad Vieja (primera y segunda fase) departamento de Sacatepéquez , información que fue utilizada para realizar la comisión sobre la caracterización, verificación y cobertura del uso del suelo urbano del municipio.	100%	Finalizado
2) Servicios técnicos para colaborar con la recopilación y preparación preliminar de expedientes geográficos que sean necesarios para realizar el trabajo de campo de los municipios que le sean asignados.	-Colaboré en la preparación de expedientes necesarios con información geográfica requerida para poder realizar los recorridos de campo correspondiente a la comisión de caracterización, clasificación y verificación del uso del suelo urbano, de la cabecera municipal de El Progreso , del departamento de Jutiapa , comisión que pertenece a la primera fase.	100%	Finalizado
	-Colaboré en la revisión ortográfica de la digitalización y su tabla de atributos y cortes (delimitación de manzanas) de la información geográfica que fue ingresada a la base de datos del programa ArcGis, de las ortofotos número 15, 16 y 17 las cuales corresponden al proyecto de caracterización, clasificación y verificación del uso del suelo urbano del municipio de Malacatán, departamento de San Marcos en su fase final.	100%	Finalizado
	-Colaboré en la revisión de la información geográfica que se obtuvo de las ortofotos utilizadas en el área de trabajo de campo sobre la caracterización, clasificación y verificación del uso del suelo urbano de la cabecera municipal de Zunil, departamento de Quetzaltenango , información que fue ingresada en la base de datos del programa ArcGis, de la división de Información Geográfica.	100%	Finalizado

	-Colaboré con la revisión de las ortofotos que serán utilizadas en el área de trabajo de campo en las comisiones a realizarse sobre la caracterización, clasificación y verificación del uso del suelo urbano de las cabeceras municipales de: El Progreso, departamento de Jutiapa ; Zunil, del departamento de Quetzaltenango ; Moyuta, del departamento de Jutiapa y Ciudad Vieja, del departamento de Sacatepéquez , en su primera y segunda fase.	100%	Finalizado
3) Servicios técnicos para colaborar en la revisión, digitalización e integración de la información geográfica obtenida a través de la comparación de las certificaciones de ordenamiento territorial de los municipios que le sean asignados.	-Colaboré en la comparación y digitalización de la Certificación de la División Territorial del Municipio de Flores Costa Cuca y Palestina De Los Altos, departamento de Quetzaltenango .	100%	Finalizado
	-Colaboré en la actualización, comparación y digitalización de datos por categorías de la información geográfica de los lugares poblados (toponimia), información que fue verificada con la base de datos, archivo en formato excel del lugar poblado y con la Certificación de la División Territorial del Municipio de Jalapa y San Carlos Alzatate, del departamento de Jalapa ; Comapa, Jalpatagua, Moyuta, Quesada y San José Acatempa del departamento de Jutiapa y Nuevo San Carlos, departamento de Retalhuleu ; certificaciones enviadas al IGN por parte de las municipalidades correspondiente.	100%	Finalizado
4) Servicios técnicos para colaborar en el recorrido de campo de las comisiones que le sean asignadas para la actualización de la caracterización urbana de los municipios asignados.	-Colaboré en el recorrido del trabajo de campo en las comisiones del uso y cobertura del suelo urbano de los municipios de: Zunil y Olinstepeque, del departamento de Quetzaltenango ; y Ciudad Vieja, del departamento de Sacatepéquez , en su primera y segunda fase.	100%	Finalizado
5) Otras actividades relacionadas con el servicio contratado o que le sean asignadas por la autoridad superior.	-Colaboré en el ingreso de información actualizada que corresponde a los lugares poblados del Suplemento del Diccionario Geográfico Nacional de la República de Guatemala de los municipios de Zapotitlán, Yupiltepeque, Quesada, San José Acatempa, Moyuta, Comapa y Jalpatagua, del departamento de Jutiapa .	100%	Finalizado
	-Colaboré en recolectar información geográfica de los lugares poblados de los municipios asignados y en la redacción de oficios para solicitar las Certificaciones de Ordenamiento Territorial a las diferentes municipalidades del país, de los municipios de: Los Amates, del departamento de Izabal , Mataquescuintla, Monjas, San Luis Jilotepeque, San Pedro Pinula y San Manuel Chaparrón del departamento de Jalapa ; Jutiapa, Agua Blanca, Asunción Mita, Atescatempa, Conguaco, Jerez, El Adelanto, Santa Catarina Mita y Pasaco del departamento de Jutiapa ; Olinstepeque, Sibilia, Cajolá, San Miguel Sigüilá, Ostuncalco, San Mateo, Concepción Chiquirichapa, San Martín Sacatepéquez, Almolonga, Cantel y Quetzaltenango del departamento de Quetzaltenango ; Soloma, Todos Santos Cuchumatán y Unión Cantinil del departamento de Huehuetenango .	100%	Finalizado
	-Colaboré en participar en la reunión virtual titulada estudio sobre observación de la tierra en el marco de IGIF y EOMI, organizada por la comisión europea e impartido por el organizador Javier Carranza; reunión en la cual se está compartiendo conocimientos y experiencias adquiridas dentro del marco del Instituto Geográfico Nacional en conjunto con otros participantes de otras instituciones.	100%	Finalizado
	-Colaboré en participar en la charla que fue impartida a estudiantes de la Carrera de Agronomía de la Universidad de San Carlos de Guatemala, del municipio de Nueva Santa Rosa, del departamento de Santa Rosa, con el tema Elaboración de mapas digitales y los sistemas de información geográfica, información compartida por la División de Información Geográfica del IGN.	100%	Finalizado

-Colaboré en presentar documentación sobre la comisión del municipio de Zunil y Olinstepeque, del departamento de Quetzaltenango ; y el municipio de Ciudad Vieja, del departamento de Sacatepéquez ; solicitud de viáticos y liquidaciones correspondientes a las autoridades del Instituto Geográfico Nacional.	100%	Finalizado
-Colaboré en la revisión de informes mensuales de los colaboradores que pertenecen a la División de Información Geográfica, del Instituto Geográfico Nacional -IGN-.	100%	Finalizado
-Colaboré con la búsqueda de información geográfica sobre las fechas de creación de cada municipio de los departamentos de Jutiapa, Jalapa y Retalhuleu .	100%	Finalizado
-Colaboré en participar en la tercera capacitación virtual de la fase de implementación del Sistema Informático denominado Sistema Interno y Externo de Correspondencia (SIEC) impartido por autoridades del Ministerio de Agricultura, Ganadería y Alimentación (MAGA).	100%	Finalizado
-Colaboré en participar en el curso titulado Qgis Básico, el cual fue impartido por personal del Instituto Nacional de Estadística y Geografía (INEGI) de México, el cual fue recibido en línea a través de la plataforma TEAMS.	100%	Finalizado

Resultado de la prestación de los servicios:

Colaboración en la búsqueda de información geográfica descriptiva para poder llevar a cabo proyectos de caracterización, verificación y clasificación del uso del suelo urbano de lugares poblados de la república de Guatemala que me fueron asignados, dentro de División de Información Geográfica; así como la digitalización, actualización y comparación de las bases de datos que contengan información geográfica obtenida a través de los proyectos que han sido actualizados para que puedan ser de apoyo tanto para el personal del Instituto Geográfico Nacional, así como para los usuarios que lo soliciten para diversas investigaciones y conocimientos.

El presente informe describe lo actuado por la suscrita en cumplimiento a las actividades desarrolladas durante el periodo de la contratación, y acorde a los términos de referencia de la misma.

Atentamente.

(f) 

Suliana Marisela Del Cid Siliezar
DPI: 1851851850101
Celular: 5323-3374

Se hace constar que las actividades descritas en este informe responden a lo estipulado en el contrato administrativo y sus respectivos términos de referencia, y se encuentran recibidos de conformidad, por lo que autorizo a quién corresponda, para que procedan al trámite de pago de los honorarios correspondientes.

(f) 
Firma y sello del Responsable
Verificación de los Servicios Contratados
Ing. David Isaac Gomez Gomez
Sub-Director con Funciones Temporales
Instituto Geográfico Nacional -IGN-

(f) 
Ing. Agr. Daunno Walther Chew Dávila
Director
Instituto Geográfico Nacional -IGN-